



REPUBLICA DE COSTA RICA
REGISTRO NACIONAL
CERTIFICACION DE PLANOS CATASTRADOS
NUMERO DE CERTIFICACION: RNPDIGITAL-686733-2023
7-637663-2000
TOTAL DE PAGINAS: 3

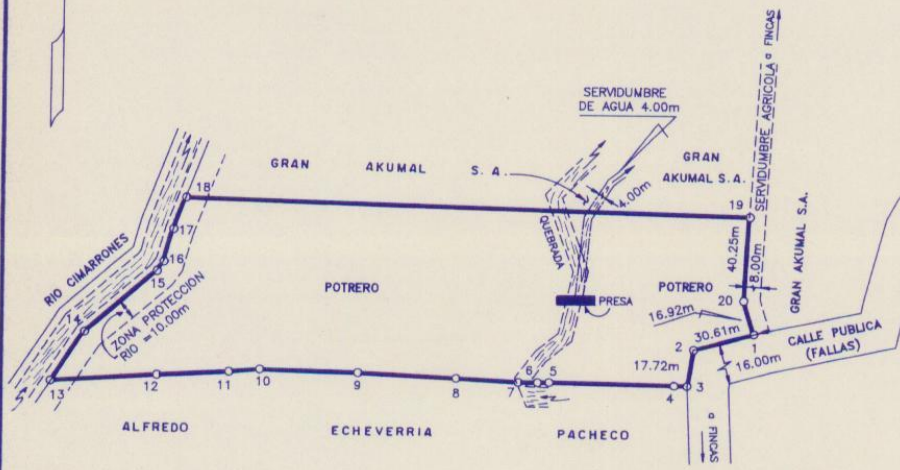
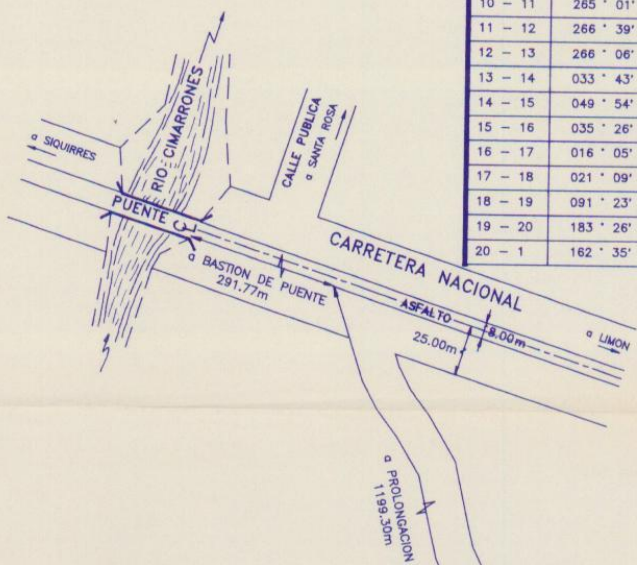
439-L-3-2-5

CATASTRO NACIONAL
 148 363
 ROLLO - IMAGEN
 SECCION MICROFILM AÑO 2000

REGISTRO NACIONAL
 CATASTRO NACIONAL
 El presente plano ha cumplido con los requisitos exigidos por la ley, por lo que ha sido registrado bajo el siguiente número:
L-637663-2000
 18 JUL 2000
 Fecha Firma Autorizada




LINEA	ACIMUT	DIST.(m)
1 - 2	254 ° 54'	30.61
2 - 3	189 ° 13'	17.72
3 - 4	271 ° 19'	6.45
4 - 5	270 ° 59'	60.91
5 - 6	268 ° 50'	5.68
6 - 7	270 ° 05'	9.44
7 - 8	272 ° 55'	30.28
8 - 9	272 ° 37'	48.06
9 - 10	271 ° 19'	47.73
10 - 11	265 ° 01'	14.93
11 - 12	266 ° 39'	35.00
12 - 13	266 ° 06'	51.63
13 - 14	033 ° 43'	28.84
14 - 15	049 ° 54'	45.90
15 - 16	035 ° 26'	5.58
16 - 17	016 ° 05'	16.39
17 - 18	021 ° 09'	16.61
18 - 19	091 ° 23'	274.69
19 - 20	183 ° 26'	40.25
20 - 1	162 ° 35'	16.92



COLEGIO FEDERADO DE INGENIEROS Y DE ARQUITECTOS DE COSTA RICA
 GERENTE DEL CATASTRO-SDT
 17 JUL 2000
 German Castillo González

PROPIEDAD DE	CEDULA JURIDICA No. 3-101-211031	SITA EN	CIMARRONES	REGISTRO PUBLICO	-SE INSCRIBE ESTE PLANO SIN PERJUICIO DE LOS DERECHOS DEL ESTADO PARA TODOS LOS EFECTOS DE LAS LIMITACIONES QUE LAS LEYES DE AGUAS, CAMINOS Y ZONA MARITIMO - TERRESTRE ESTABLECEN -AFECTADO POR LA LEY FORESTAL No. 7575 ARTICULO 33 -LEVANTAMIENTO POLAR, POLIGONAL CERRADA -ERROR ANGULAR 00' 00"12" -PRECISION LINEAL 1/44101 -MODIFICA EL PLANO CATASTRADO No. L-0632190-1986 -DOY FE QUE LOS LINDEROS SON EXISTENTES
GRAN AKUMAL SOCIEDAD ANONIMA	AREA	DISTRITO	02 PACUARITO	ES PARTE	
MÓISES CHING ALVAREZ TOPOGRAFO, ASOCIADO T.A. 7080	2 ha 4395.46m ²	CANTON	03 SIQUIRES	FOLIO REAL No.	
PROTOCOLO TOMO 10533	ESCALA	PROVINCIA	07 LIMON	7083626-000	
FOLIO 138 -154	1:2000	FECHA	ABRIL 2000	ARCHIVO ACAD 108	
	AREA SEGUN REGISTRO			CIMARRON 2 ETAPA	
	408625.19m ²				



ESTA CERTIFICACION, CUYOS DERECHOS ARANCELARIOS FUERON DEBIDAMENTE CANCELADOS, CONSTITUYE DOCUMENTO PUBLICO CONFORME LO ESTABLECEN LOS ARTICULOS 45.2 DEL CODIGO PROCESAL CIVIL Y 5 INCISO D) DE LA LEY DE CERTIFICADOS, FIRMAS DIGITALES Y DOCUMENTOS ELECTRONICOS N° 8454, Y EL DECRETO EJECUTIVO N° 35488-J, PUBLICADO EN LA GACETA N° 196, DEL 8 DE OCTUBRE DE 2009. EN DICHO MARCO LEGAL SE ESTABLECE LA OBLIGATORIEDAD DE RECIBIR ESTE DOCUMENTO POR PARTE DE LOS ENTES PÚBLICOS Y PRIVADOS, ASÍ COMO PARA LOS PARTICULARES, POR LO QUE SI TIENE PROBLEMAS PARA LA RECEPCIÓN DE ESTE DOCUMENTO Y APLICACIÓN DE SUS EFECTOS LEGALES, SIRVASE COMUNICARLO AL CENTRO DE ASISTENCIA AL USUARIO, Teléfono. 2202-0888. EMITIDA A TRAVES DEL PORTAL DE SERVICIOS DIGITALES EL 03-May-2023 A LAS 18:35:01. PODRA SER VERIFICADA EN EL SITIO www.rnpdigital.com DENTRO DE LOS SIGUIENTES 15 DIAS NATURALES.



REPUBLICA DE COSTA RICA
REGISTRO NACIONAL
CERTIFICACION DE PLANOS CATASTRADOS
NUMERO DE CERTIFICACION: RNPDIGITAL-686764-2023
7-664999-2000
TOTAL DE PAGINAS: 3

12-L-3-2-6

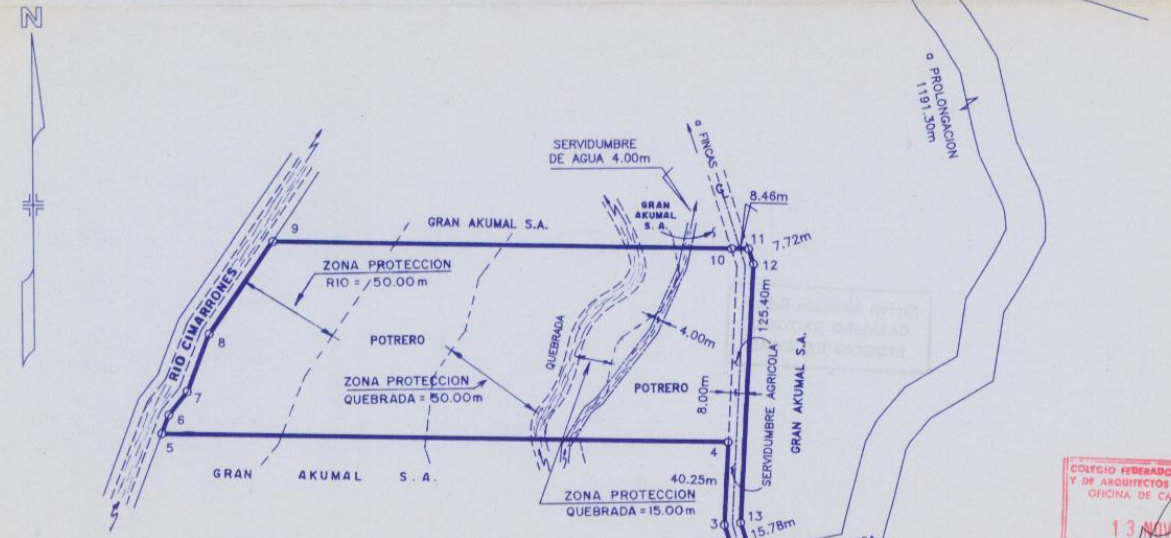
CATASTRO NACIONAL
 246 330
 ROLLO - IMAGEN
 SECCION MICROFILM AÑO 2000

REGISTRO NACIONAL
 CATASTRO NACIONAL
 El presente plano ha cumplido con los requisitos exigidos por la ley, por lo que ha sido registrado bajo el siguiente número:
 L- 664 999- 2000
 14 NOV 2000
 Fecha Firma Autorizada



DIRECCION DE URBANISMO
 I. N. V. U.
 08 NOV. 2000
 APROBADO
 PARA EFECTOS DE CATASTRO
 FIRMA

LINEA	ACIMUT	DIST.(m)
1 - 2	254 ° 54'	8.01
2 - 3	342 ° 35'	16.92
3 - 4	003 ° 26'	40.25
4 - 5	271 ° 23'	274.69
5 - 6	021 ° 09'	9.65
6 - 7	039 ° 21'	14.52
7 - 8	021 ° 18'	29.66
8 - 9	034 ° 55'	54.21
9 - 10	091 ° 23'	222.57
10 - 11	091 ° 23'	8.46
11 - 12	162 ° 27'	7.72
12 - 13	183 ° 26'	125.40
13 - 1	162 ° 35'	15.78

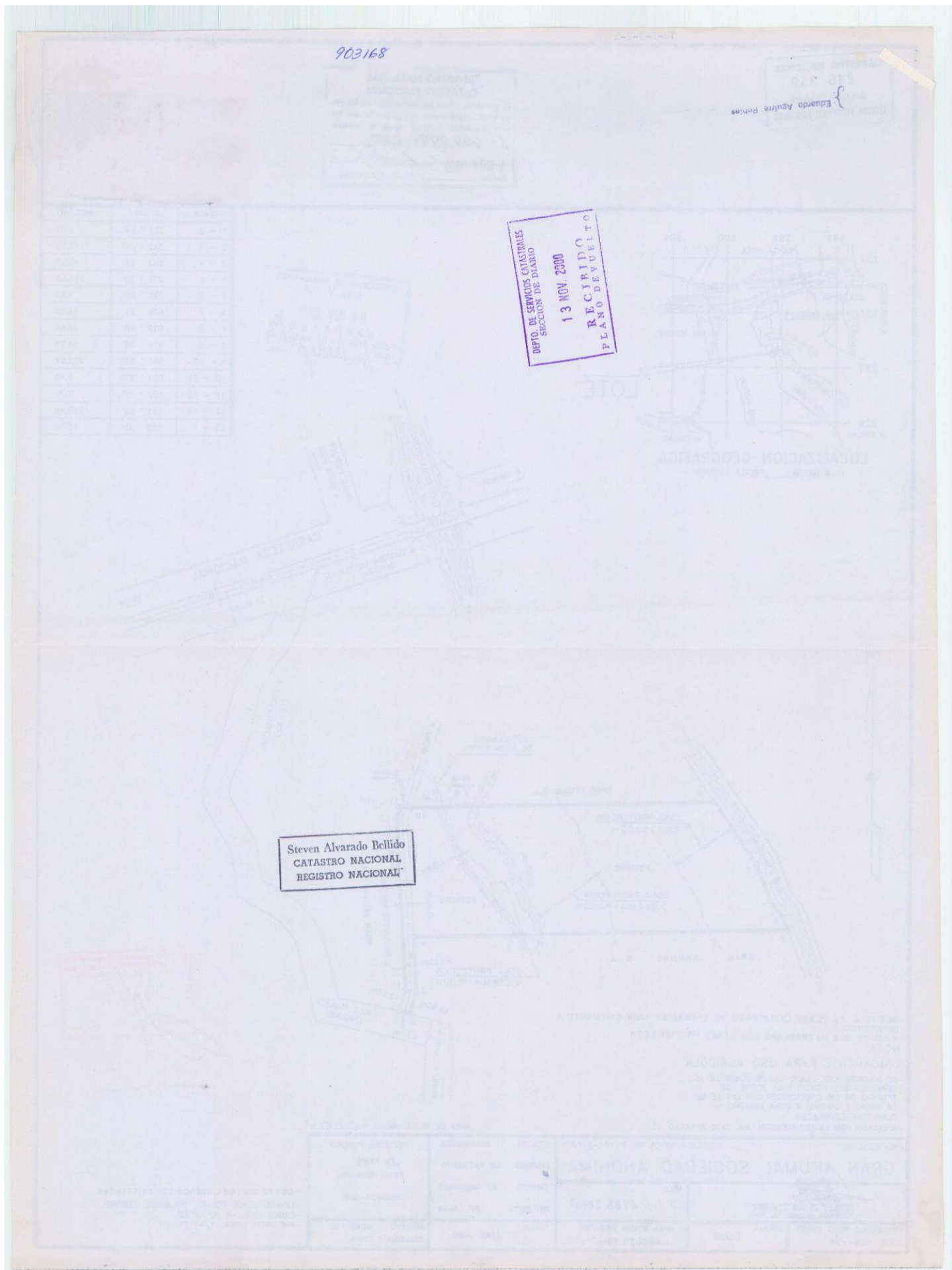


-MODIFICA EL PLANO CATASTRADO No. L-0632190-1986 EN CUANTO A REFERENCIA
 -Y DOY FE QUE NO TRASLAPA CON OTRAS PROPIEDADES.
 NOTA:
 UNICAMENTE PARA USO AGRICOLA
 -SE INSCRIBE ESTE PLANO SIN PERJUICIO DE LOS DERECHOS DEL ESTADO PARA TODOS LOS EFECTOS DE LAS LIMITACIONES QUE LAS LEYES DE AGUAS, CAMINOS Y ZONA MARITIMO - TERRESTRE ESTABLECEN
 -AFECTADO POR LA LEY FORESTAL No. 7575 ARTICULO 33

COLEGIO FEDERADO DE INGENIEROS Y DE ARQUITECTOS DE COSTA RICA
 OFICINA DE CATASTRO-SDT
 13 NOV. 2000
 ANOTADO

PROPIEDAD DE	CEDULA JURIDICA No. 3-101-211031	SITA EN	CIMARRONES	REGISTRO PUBLICO
GRAN AKUMAL SOCIEDAD ANONIMA		DISTRITO	02 PACUARIO	ES PARTE
	AREA	CANTON	03 SIQUIRRES	FOLIO REAL No.
	2 ha 4783.26m ²	PROVINCIA	07 LIMON	7083626-000
PROTOCOLO TOMO 10533	ESCALA	FECHA	ABRIL 2000	ARCHIVO ACAD 109
FOLIO 138-154	1:2000	AREA SEGUN REGISTRO	408625.19m ²	CIMARRON 2 ETAPA

-DOY FE QUE LOS LINDEROS SON EXISTENTES.
 -LEVANTAMIENTO POLAR, POLIGONAL CERRADA
 -ERROR ANGULAR 00' 00"12"
 -PRECISION LINEAL 1/44101



ESTA CERTIFICACION, CUYOS DERECHOS ARANCELARIOS FUERON DEBIDAMENTE CANCELADOS, CONSTITUYE DOCUMENTO PUBLICO CONFORME LO ESTABLECEN LOS ARTICULOS 45.2 DEL CODIGO PROCESAL CIVIL Y 5 INCISO D) DE LA LEY DE CERTIFICADOS, FIRMAS DIGITALES Y DOCUMENTOS ELECTRONICOS N° 8454, Y EL DECRETO EJECUTIVO N° 35488-J, PUBLICADO EN LA GACETA N° 196, DEL 8 DE OCTUBRE DE 2009. EN DICHO MARCO LEGAL SE ESTABLECE LA OBLIGATORIEDAD DE RECIBIR ESTE DOCUMENTO POR PARTE DE LOS ENTES PÚBLICOS Y PRIVADOS, ASÍ COMO PARA LOS PARTICULARES, POR LO QUE SI TIENE PROBLEMAS PARA LA RECEPCIÓN DE ESTE DOCUMENTO Y APLICACIÓN DE SUS EFECTOS LEGALES, SIRVASE COMUNICARLO AL CENTRO DE ASISTENCIA AL USUARIO, Teléfono. 2202-0888. EMITIDA A TRAVES DEL PORTAL DE SERVICIOS DIGITALES EL 03-May-2023 A LAS 18:35:07. PODRA SER VERIFICADA EN EL SITIO www.rnpdigital.com DENTRO DE LOS SIGUIENTES 15 DIAS NATURALES.



REPUBLICA DE COSTA RICA
REGISTRO NACIONAL
CERTIFICACION DE PLANOS CATASTRADOS
NUMERO DE CERTIFICACION: RNPDIGITAL-686769-2023
7-665011-2000
TOTAL DE PAGINAS: 3

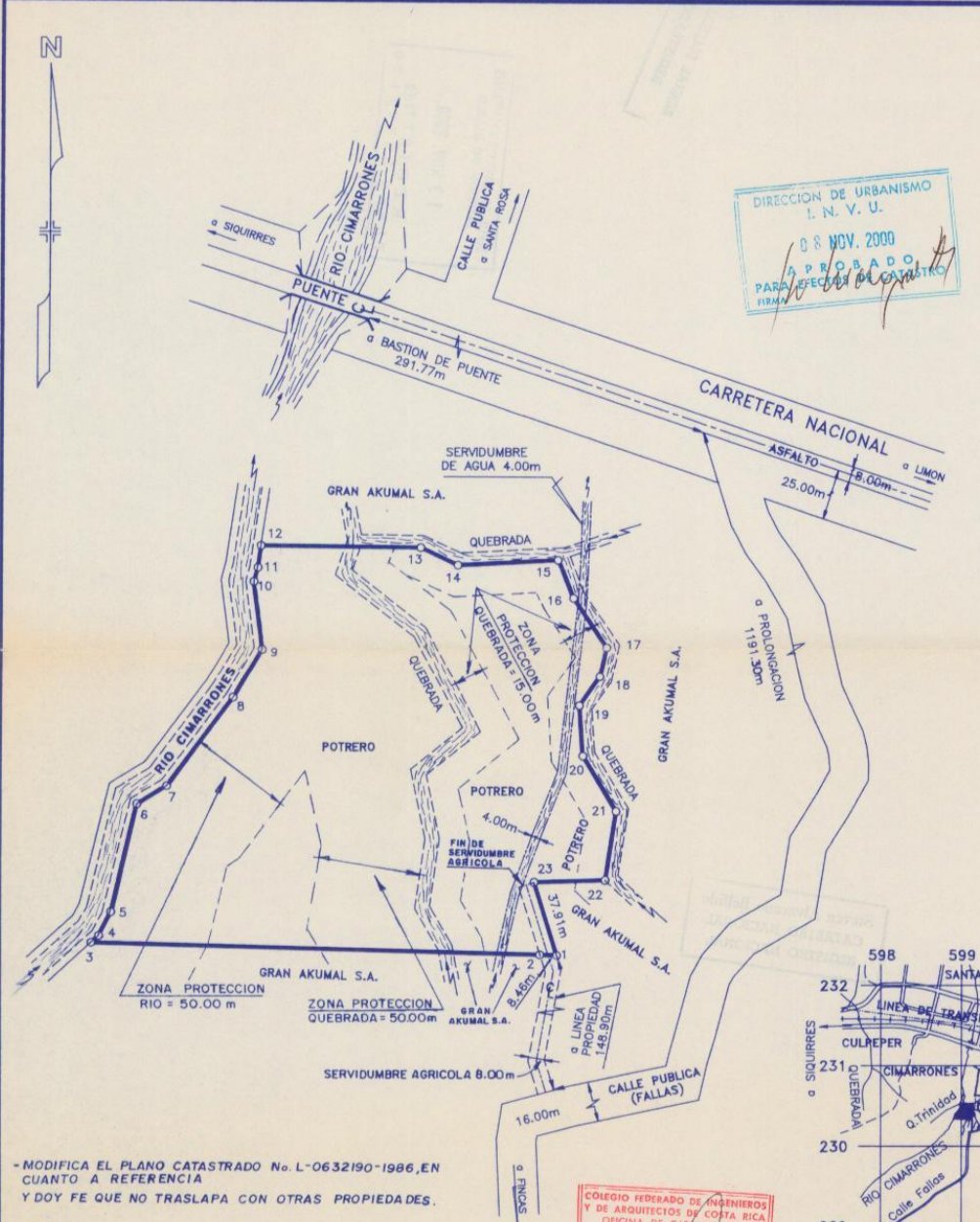
13-L-3-2-6

CATASTRO NACIONAL
 246 331
 ROLLO - IMAGEN
 SECCION MICROFILM AÑO 2000

REGISTRO NACIONAL
 CATASTRO NACIONAL
 El presente plano ha cumplido con los requisitos exigidos por la ley, por lo que ha sido registrado bajo el siguiente número:
 L- 665 011- 2000
 14 NOV 2000
 Fecha Firma Autorizada



LINEA	ACIMUT	DIST.(m)
1 - 2	271 ° 23'	8.46
2 - 3	271 ° 23'	222.57
3 - 4	047 ° 37'	4.98
4 - 5	027 ° 55'	13.41
5 - 6	013 ° 37'	53.99
6 - 7	058 ° 25'	17.09
7 - 8	036 ° 35'	54.69
8 - 9	030 ° 03'	28.25
9 - 10	352 ° 34'	34.19
10 - 11	015 ° 00'	7.09
11 - 12	008 ° 46'	11.01
12 - 13	090 ° 28'	79.39
13 - 14	114 ° 56'	20.40
14 - 15	086 ° 48'	49.91
15 - 16	158 ° 07'	20.28
16 - 17	145 ° 30'	29.84
17 - 18	192 ° 27'	15.32
18 - 19	215 ° 29'	17.80
19 - 20	175 ° 50'	24.99
20 - 21	148 ° 08'	32.01
21 - 22	189 ° 14'	33.92
22 - 23	268 ° 11'	35.35
23 - 1	162 ° 27'	37.91



DIRECCION DE URBANISMO
 I. N. V. U.
 08 NOV. 2000
 APROBADO
 PARA EFECTOS CATASTRALES
 FIRMA



- MODIFICA EL PLANO CATASTRADO No. L-0632190-1986, EN CUANTO A REFERENCIA Y DOY FE QUE NO TRASLAPA CON OTRAS PROPIEDADES.

NOTA:
 UNICAMENTE PARA USO AGRICOLA

- SE INSCRIBE ESTE PLANO SIN PERJUICIO DE LOS DERECHOS DEL ESTADO PARA TODOS LOS EFECTOS DE LAS LIMITACIONES QUE LAS LEYES DE AGUAS Y CAMINOS Y ZONA MARITIMO - TERRESTRE ESTABLECEN

- AFECTADO POR LA LEY FORESTAL No. 7575 ARTICULO 33

COLEGIO FEDERADO DE INGENIEROS Y DE ARQUITECTOS DE COSTA RICA
 OFICINA DE CATASTRO SDPT
 13 NOV 2000
 ANOTADO

PROPIEDAD DE	CEDULA JURIDICA No. 3-101-211031	SITA EN	CIMARRONES	REGISTRO PUBLICO
GRAN AKUMAL SOCIEDAD ANONIMA		DISTRITO	02 PACUARITO	ES PARTE
	AREA	CANTON	03 SIQUIRRES	FOLIO REAL No.
	3 ha 8458.82m ²	PROVINCIA	07 LIMON	7083626-000
PROTOCOLO TOMO 10533 FOLIO 13B-154	ESCALA 1:2000	AREA SEGUN REGISTRO	FECHA	ARCHIVO ACAD 110 CIMARRON 2 ETAPA
		408625.19m ²	ABRIL 2000	

- DOY FE QUE LOS LINDEROS SON EXISTENTES
 - LEVANTAMIENTO POLAR, POLIGONAL CERRADA
 - ERROR ANGULAR 00° 00' 12"
 - PRECISION LINEAL 1/44101

903167

EDUARDO AGUIRRE RUIZ
EDUARDO AGUIRRE RUIZ
518 331

REGISTRO N.º 48
REGISTRO N.º 48
REGISTRO N.º 48

DEPTO. DE SERVICIOS ELECTRONICOS
SECCION DE DIARIO
13 NOV. 2020
RECIBIDO
PLANO DEVUELTO

LOTES	AREA	VALOR	IMPORTE
1	100	1000	1000
2	200	2000	2000
3	300	3000	3000
4	400	4000	4000
5	500	5000	5000
6	600	6000	6000
7	700	7000	7000
8	800	8000	8000
9	900	9000	9000
10	1000	10000	10000
11	1100	11000	11000
12	1200	12000	12000
13	1300	13000	13000
14	1400	14000	14000
15	1500	15000	15000
16	1600	16000	16000
17	1700	17000	17000
18	1800	18000	18000
19	1900	19000	19000
20	2000	20000	20000

Steven Alvarado Bellido
CATASTRO NACIONAL
REGISTRO NACIONAL

ESTA CERTIFICACION, CUYOS DERECHOS ARANCELARIOS FUERON DEBIDAMENTE CANCELADOS, CONSTITUYE DOCUMENTO PUBLICO CONFORME LO ESTABLECEN LOS ARTICULOS 45.2 DEL CODIGO PROCESAL CIVIL Y 5 INCISO D) DE LA LEY DE CERTIFICADOS, FIRMAS DIGITALES Y DOCUMENTOS ELECTRONICOS N° 8454, Y EL DECRETO EJECUTIVO N° 35488-J, PUBLICADO EN LA GACETA N° 196, DEL 8 DE OCTUBRE DE 2009. EN DICHO MARCO LEGAL SE ESTABLECE LA OBLIGATORIEDAD DE RECIBIR ESTE DOCUMENTO POR PARTE DE LOS ENTES PÚBLICOS Y PRIVADOS, ASÍ COMO PARA LOS PARTICULARES, POR LO QUE SI TIENE PROBLEMAS PARA LA RECEPCIÓN DE ESTE DOCUMENTO Y APLICACIÓN DE SUS EFECTOS LEGALES, SIRVASE COMUNICARLO AL CENTRO DE ASISTENCIA AL USUARIO, Teléfono. 2202-0888. EMITIDA A TRAVES DEL PORTAL DE SERVICIOS DIGITALES EL 03-May-2023 A LAS 18:35:12. PODRA SER VERIFICADA EN EL SITIO www.rnpdigital.com DENTRO DE LOS SIGUIENTES 15 DIAS NATURALES.



Transcomer

Puesto de Bolsa de Comercio