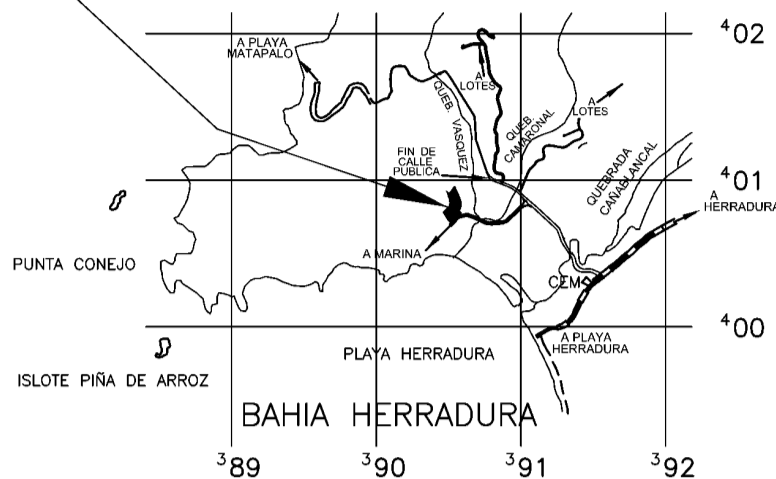






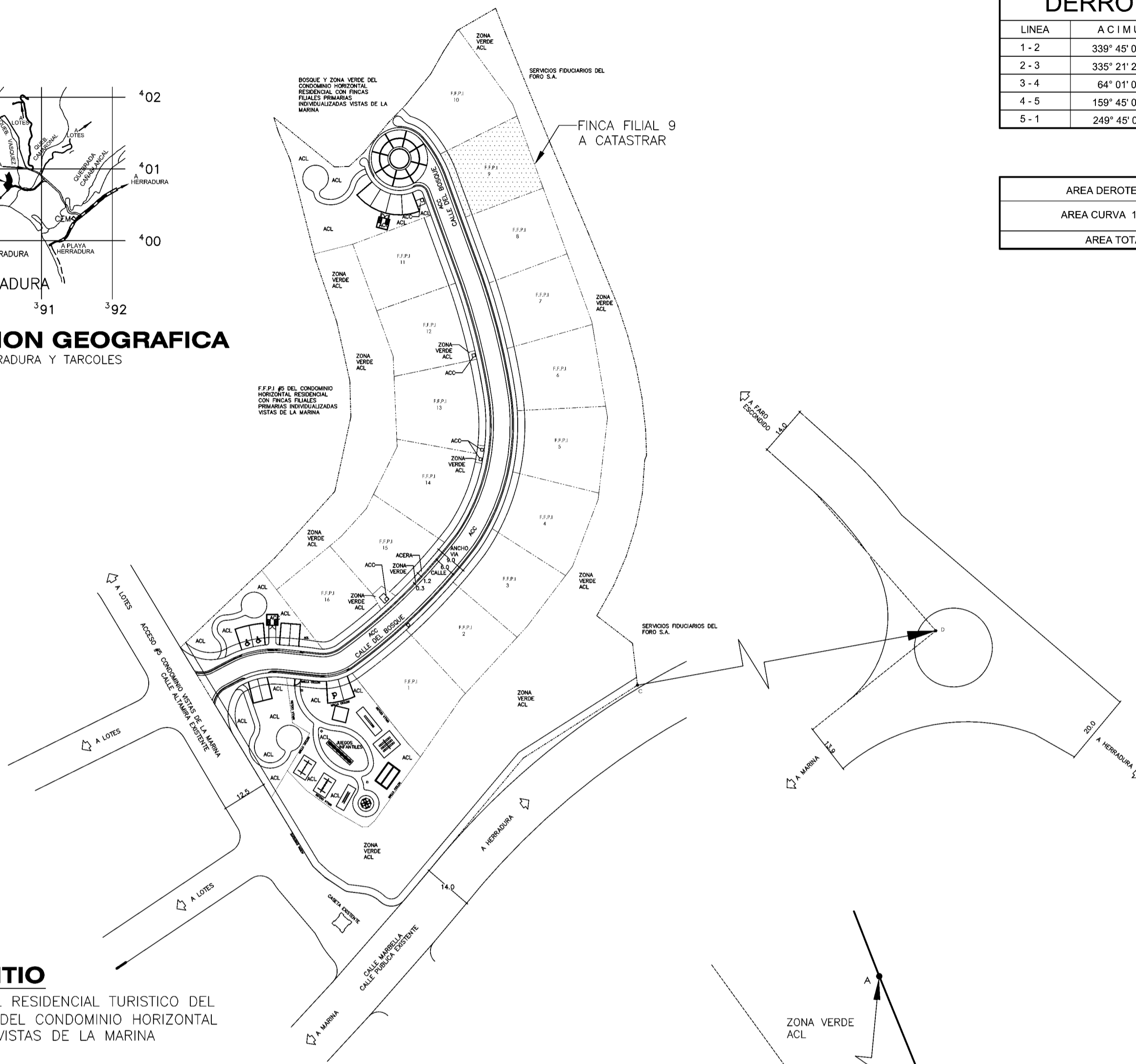
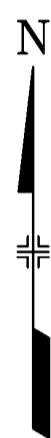
NUMERO ENTERO 000245241418

### CONDominio



### UBICACION GEOGRAFICA

HOJA IGNCR HERRADURA Y TARCOLES  
ESCALA 1/50000



### DERROTERO

LINEA	ACIMUT	DIST. (m)
1-2	339° 45' 01"	11.457
2-3	335° 21' 27"	7.532
3-4	64° 01' 08"	24.123
4-5	159° 45' 01"	21.376
5-1	249° 45' 01"	23.426

AREA DERROTERO = 475.39 m<sup>2</sup>

AREA CURVA 1 (-) = 0.98 m<sup>2</sup>

AREA TOTAL = 474.41 m<sup>2</sup>

### DISEÑO DE SITIO

CONDominio HORIZONTAL RESIDENCIAL TURISTICO DEL BOSQUE EN F.F.P.I. #6 DEL CONDominio HORIZONTAL RESIDENCIAL TURISTICO VISTAS DE LA MARINA  
ESCALA 1:1000

### SIMBOLOGIA

F.F.P.I.	FINCA FILIAL PRIMARIA INDIVIDUALIZADA
A.C.C.	AREA COMUN CONSTRUIDA
A.P.C.	AREA PRIVATIVA CONSTRUIDA
ACL	AREA COMUN LIBRE
P.I.L.P.	PUNTO INTERSECCION DE LA LINEA DE PROPIEDAD.
Z.V.	ZONA VERDE

### NOTAS:

- LEVANTAMIENTO POLAR, POLIGONAL ABIERTA.
- ERRORES ESTIMADOS: ANGULAR 00° 02'; LINEAL 0.02 m.
- TODOS LOS LINDEROS SON EXISTENTES.
- MODIFICA AL PLANO CATASTRADO P-0837720-2003.
- CONDominio PARA USO RESIDENCIAL.
- TODAS LAS DISTANCIAS ESTAN DADAS EN METROS.
- LAS ACERAS, ACCESOS PEATONALES, PARQUES, ZONAS VERDES, RAMPAS, BASUREROS, PARQUEOS Y JUEGOS INFANTILES SON AREA COMUN LIBRE Y SON PROPIEDAD DEL CONDominio HORIZONTAL RESIDENCIAL TURISTICO DEL BOSQUE EN F.F.P.I. #6 DEL CONDominio HORIZONTAL RESIDENCIAL TURISTICO VISTAS DE LA MARINA.
- ESTE PLANO SE REALIZA BASADO EN LOS PLANOS CONSTRUCTIVOS Y DISEÑO DE SITIO DEL CONDominio HORIZONTAL RESIDENCIAL TURISTICO DEL BOSQUE EN F.F.P.I. #6 DEL CONDominio HORIZONTAL RESIDENCIAL TURISTICO VISTAS DE LA MARINA.
- NUMERO DE CONTRATO DEL PLANO CONSTRUCTIVO CODIGO C.F.I.A. = OC 754606
- FRENTE A ACCESO DIRECTO DE FINCA FILIAL DEL PTO 1 AL PTO 3 = 19.003

### REFERENCIAS:

- DEL PUNTO 4 (vertice de la FF9) AL VERTICE A (vertice de la finca matriz): DIST.: 23.009 m; ACIMUT: 352° 05' 11"
- DEL PUNTO 5 (vertice de la FF9) AL VERTICE B (vertice de la finca matriz): DIST.: 12.328 m; ACIMUT: 10° 00' 02"
- DEL VERTICE C (vertice de la finca matriz) AL PUNTO D (P.I.L.P.): DIST.: 455.999 m; ACIMUT: 79° 47' 43"

CONDominio HORIZONTAL RESIDENCIAL TURISTICO DEL BOSQUE EN F.F.P.I. #6 DEL CONDominio HORIZONTAL RESIDENCIAL TURISTICO VISTA DE LA MARINA	AREA:	474 m <sup>2</sup>	SITUADO EN: HERRADURA	INFORMACION REGISTRO PUBLICO FINCA MATRIZ FOLIO REAL No. 6004443M-000 AREA: 18545.82 m <sup>2</sup>  FINCA FILIAL No. 9 FOLIO REAL No. 6168978F-000 AREA: 474.41 m <sup>2</sup>
	ESCALA:	1/200	DISTRITO: 1° JACO	
	FECHA:	SEPTIEMBRE 2017	CANTON: 11° GARABITO	
	PROTOCOLO:	TOMO: 18223 FOLIO: 168	PROVINCIA: 6° PUNTARENAS	
 MANUEL ENRIQUE CORDOBA VARGAS TOPOGRAFO ASOCIADO TA-5711				

### FINCA FILIAL # 9

CONDominio HORIZONTAL RESIDENCIAL TURISTICO DEL BOSQUE EN F.F.P.I. #6 DEL CONDominio HORIZONTAL RESIDENCIAL TURISTICO VISTAS DE LA MARINA  
ESCALA 1:200

# Transcomer

---

Puesto de Bolsa de Comercio